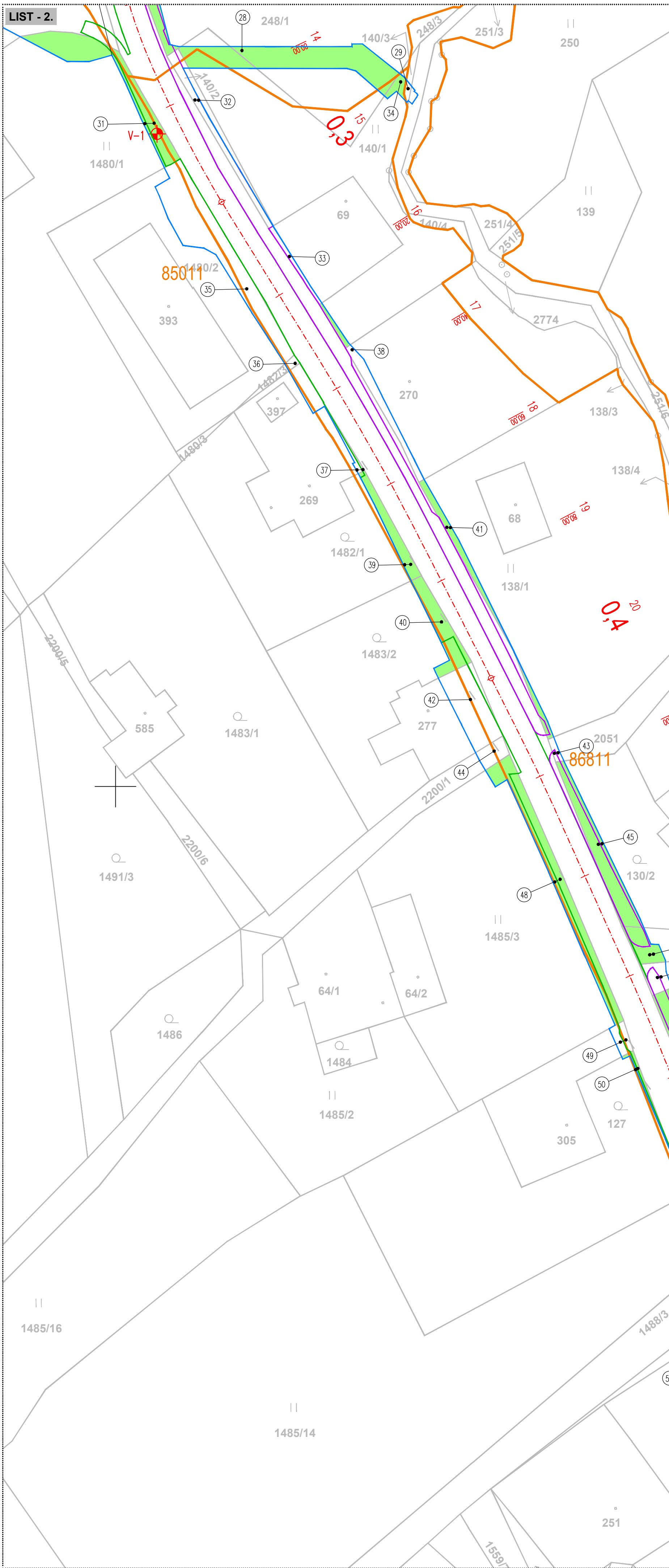
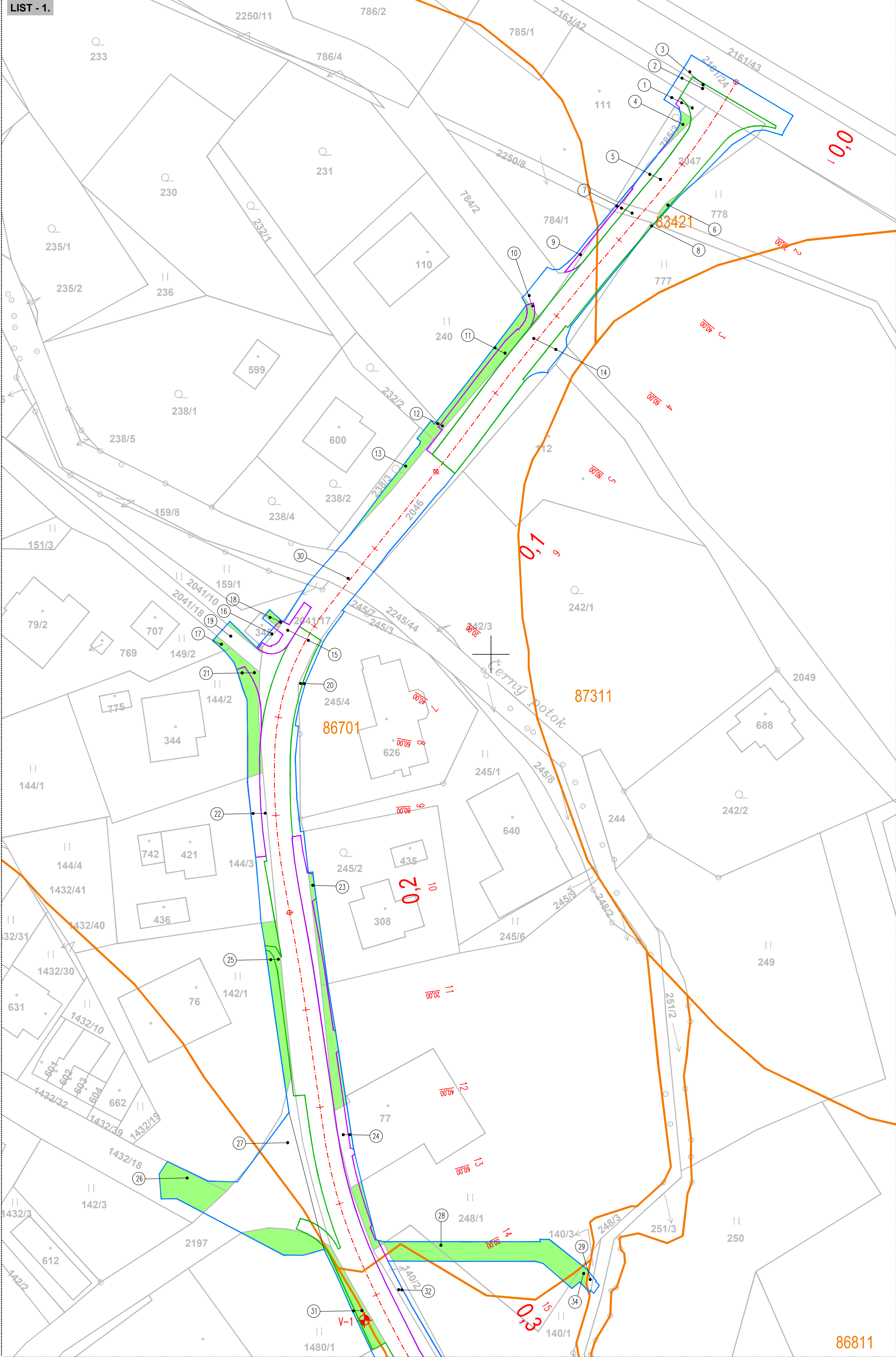
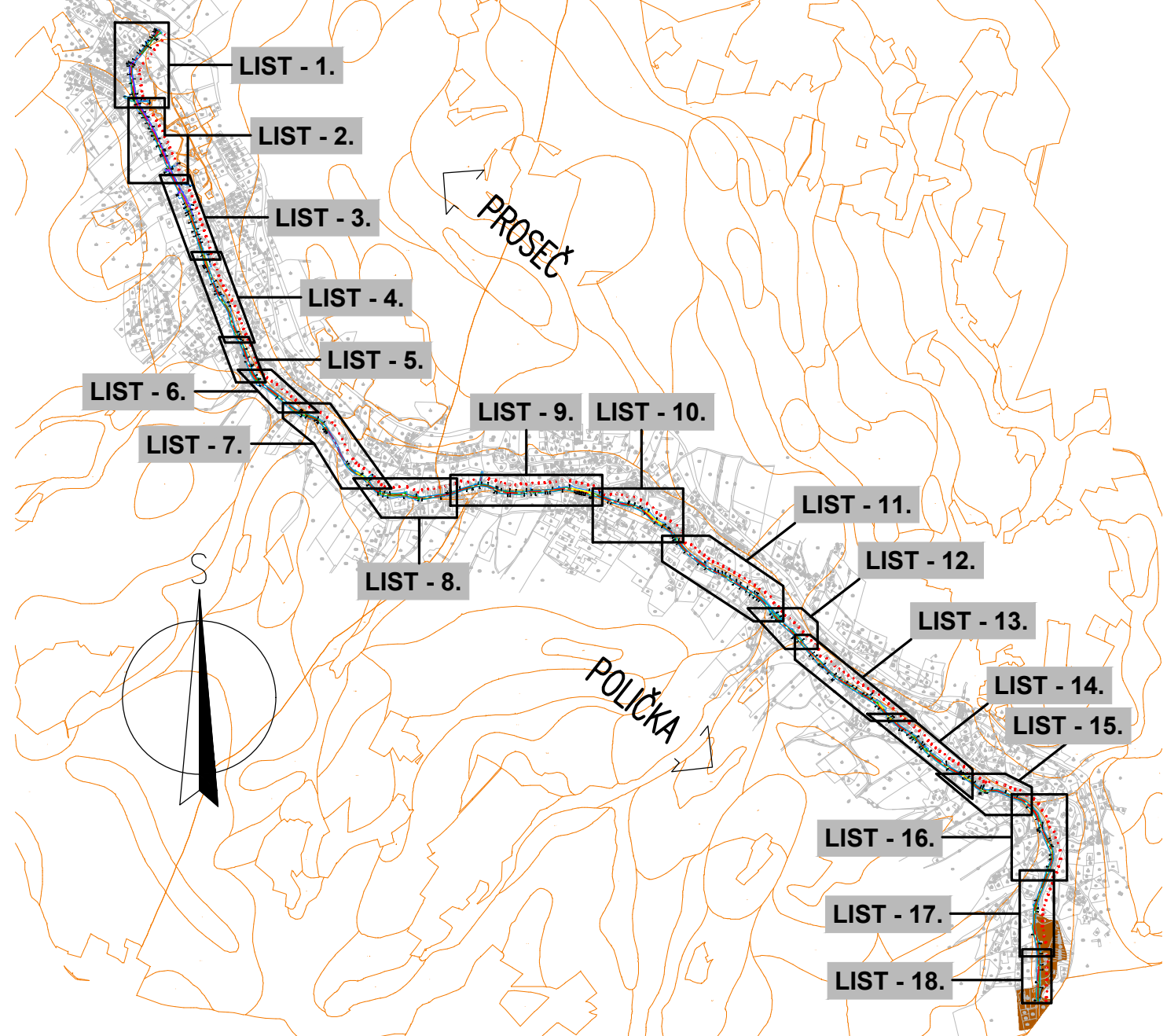


SITUACE DOTČENÝCH POZEMKŮ ZPF – DÍL 1.  
1: 500



PŘEHLEDNÁ SITUACE Kladu listů  
1:20 000



- LEGENDA STÁVAJÍCÍHO STAVU:
- HRANICE KATASTRU
  - ZÁKRES HRANIC POZEMKŮ DLE KN
  - PARCELNÍ ČÍSLA POZEMKŮ DLE KN
- LEGENDA ZABORŮ:
- HRANICE TRVALEHO ZABORU POZEMKŮ SO 101 a SO 102
  - HRANICE TRVALEHO ZABORU POZEMKŮ SO 103
  - HRANICE TRVALEHO ZABORU POZEMKŮ SO 104
  - HRANICE TRVALEHO ZABORU POZEMKŮ SO 201-207
  - HRANICE DOČASNÉHO ZABORU POZEMKŮ
  - DOTČENÉ POZEMKY ZPF
- POŘÁDKOVÉ ČÍSLO DOTČENÉHO POZEMKU TRVALÝM A DOČASNÝM ZABOREM
- 32310
- ZÁKRES HRANIC BPEJ
- ČÍSLO BPEJ

MĚŘITKO:

1:500

m 5,0 10,0 15,0 20,0 25,0

1:20000

m 200 400 600 800 1000

SOUDRAŽNÝ SYSTÉM: S-JTSK		VÝŠKOVÝ SYSTÉM: BpM	
KRESLEJ:	MILUŠ BEDNÁŘ, DIS.		
ZPRACOVAV:	MILUŠ BEDNÁŘ, DIS.		
TECHNICKÁ KONTROLA:	ING. JAN BURSA		
ZODPOVĚDNÝ PROJEKTANT:	ING. JAN BURSA		
HLAVNÍ PROJEKTANT:	ING. JAN BURSA		
KRAJ: PARDUBICKÝ	OKRES: SVITAVY	OBEC: BOROVÁ, OLŠŔS	STUPEŇ: PUPS
INVESTOR: PARDUBICKÝ KRAJ, KOMENSKÉHO NÁMĚSTÍ 125, 532 11 PARDUBICE			ZAK.ČÍSLO: 1926-18-3
AKCE: REKONSTRUKCE SILNICE III/35724 BOROVÁ – OLDŘŠ			ARCHIVNÍ ČÍSLO: 1926
OBJEKT: A.6. ZEMĚDĚLSKÁ PŘÍLOHA			DATA: 05/2020
OBŠAH: SITUACE DOTČENÝCH POZEMKŮ ZPF – DÍL 1.			FORMÁT: 10 A4
			MĚŘITKO: 1:500, 20000
			ČÍSLO SOUPRAVY: ČÍSLO PŘÍLOHY: A.6.1.1.

A.  
PDPS